



UTO TOURENTIPP

Region Andermatt

Text und Fotos: Andermatt-Urserntal Tourismus GmbH

Andermatt und Umgebung

Route 1:

Le Rouge et le Noir.
Realp – (Tiefenbach) – Albert Heim Hütte

Die Schneeschuhroute von Realp zur Albert Heim-Hütte ist garantiert abwechslungsreich. Am Anfang führt der Schneeschuhtrail auf der präparierten Furka-Pass-Strasse zum Restaurant Galenstock. Von dort verläuft er entlang der Skitourenspur zum Tätsch (wer hier linksum kehrt macht und hinunter nach Tiefenbach wandert, bleibt bei Schwierigkeitsstufe Rot). Wer noch ein paar

Höhenmeter zudem in Schwierigkeitsstufe Schwarz überwinden will, wählt die Route zur Albert Heim-Hütte.

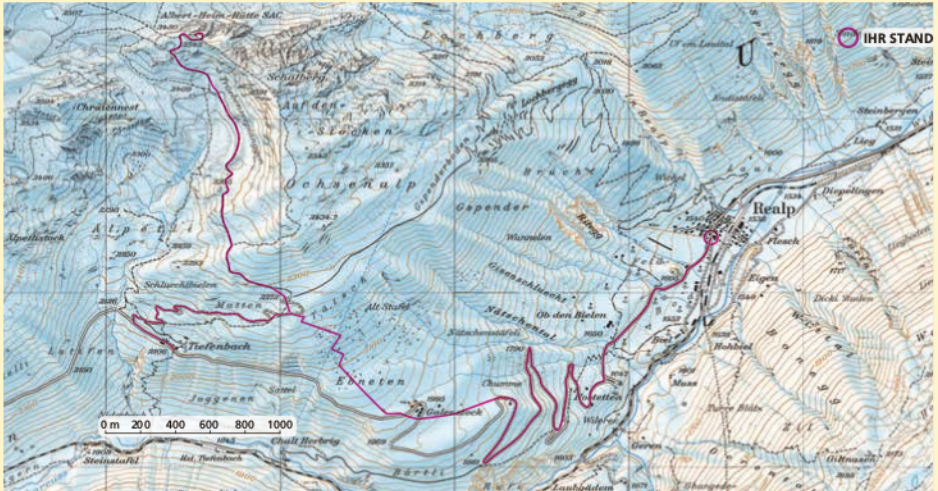
Die Tour erlaubt einen herrlichen Blick über das ganze Urserntal bis zu den Bündner Bergen. Zudem sieht man den Galenstock aus nächster Nähe.

Bis Tiefenbach

Distanz: 7.8 Km

Schwierigkeitsgrad: Rot

Anstieg: 680 m



Tafel Schneeschuhtrail Furka

Bis Albert Heim-Hütte

Distanz: 10.1 Km

Schwierigkeitsgrad: Schwarz
(ab Tiefenbach)

Anstieg: 991 m

Route 2:

Panorama.

Stöckli-Lutersee (keine Karte vorhanden)

Oberhalb von Andermatt gibt es einen lohnenswerten Schneeschuhtrail. Er führt in rund drei Stunden vom Stöckli zum Lutersee und zurück.

Der Schneeschuhtrail startet bei der Stöckli auf dem Gütsch und bietet eine phantastische Sicht in die Berge. Das Panorama reicht von den Bündner Bergen mit Pazzolastock, Rossbodenstock und Badus über Gemsstock und Gurschenalp bis zum Ende des Urserntals mit den Gipfeln um die Furka. Auch die Dörfer Hospental und Realp liegen im Blickfeld.

Anreise zum Schneeschuhtrail:

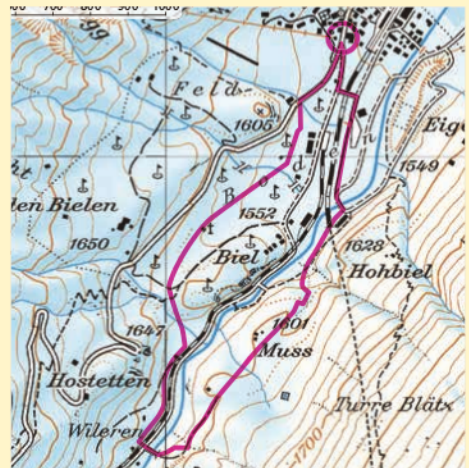
Vom Bahnhof Andermatt mit dem Sessellift oder mit der Matterhorn Gotthard Bahn

zum Nätschen, von dort mit dem 4er-Sessellift weiter auf den Gütsch.

Distanz: 5.5 Km

Schwierigkeitsgrad: Rot

Höhendifferenz: 530 m



Tafel Schneeschuhtrail Realp

Route 3:

Rundtour Gotthard.
Hospital-Gamsboden

Im Winter regiert am Gotthard die Stille. Diese genießt man am besten auf diesem Trail, der in Hospital beginnt.

Die Landschaft am Gotthard hat im Winter ihren besonderen Reiz. Wo im Sommer der Passverkehr zwischen Nord und Süd rollt, ist im Winter kein Fahrzeug auszumachen. Auf dem Weg zum Gotthard begegnen einem bloss Skifahrer oder Snowboarder, die Pulverabfahrten durch einsame Hänge lieben. Oder ein paar Schneeschuhgänger, die von einer Tour zurückkommen.

Der Schneeschuhtrail startet beim Restaurant Central in Hospital und führt bis knapp unter den Lüftungsschacht des Gotthardtunnels. Er ist als Rundtour angelegt.

Distanz: 6.2 Km

Schwierigkeitsgrad: Blau

Höhendifferenz: 195 m

Route 4:

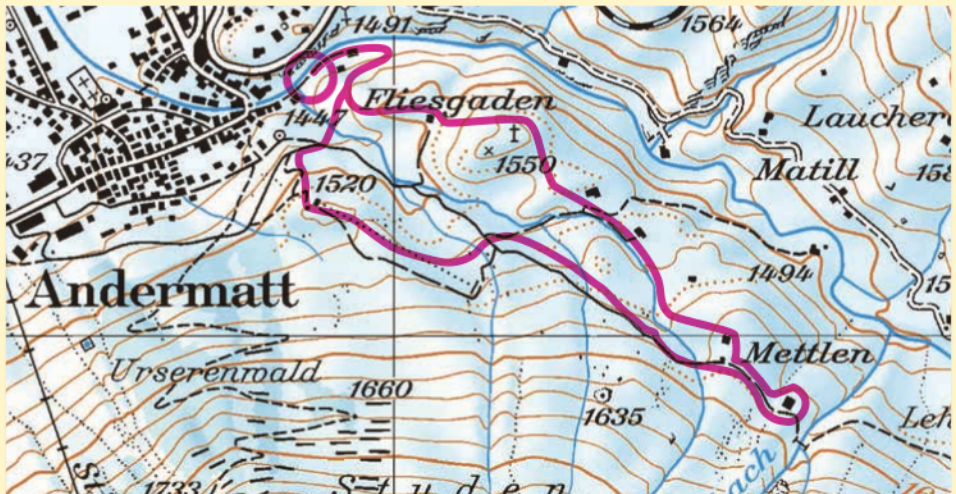
Kapellentrail
Andermatt-Mettlen-Mariahilfkapelle

Der Schneeschuhtrail Andermatt – Mettlen ist eine zweistündige Rundtour, welche bei der Dorfbrücke Andermal beginnt und in Richtung Unteralpental nach Mettlen führt. Dort befindet sich der höchste Punkt der Tour und zugleich ihr Wendepunkt; dieser eignet sich für einen kurzen Halt. Von hier aus eröffnet sich der Blick auf den Eisfall des Gurschenbachs.

Auf dem Weg zurück quert man die Talabfahrt vom Gurschen und kommt beim Schützenhaus Brunnen vorbei. Hier lohnt sich ein Blick ins Tal: Er reicht bis nach Hospental und in die Schöllenen. An der Mariahilfkapelle vorbei geht es zurück zum Ausgangspunkt.

Distanz: 3.0 Km

Anstieg: Blau



Tafel Schneeschuhtrail Andermatt

