

Schneeschuhroute STÖCKLI-LUTERSEE

sentier raquettes / snowshoe trail

Technische Daten

Schwierigkeitsgrad: mittel 

Distanz: 5.5 km Rundtour

Gesamtauf-/ abstieg: 330m / 330m

Gehzeit: ca. 3 Std

Notrufnummer: 112

Info

Andermatt-Urserntal Tourismus GmbH

Gotthardstrasse 2

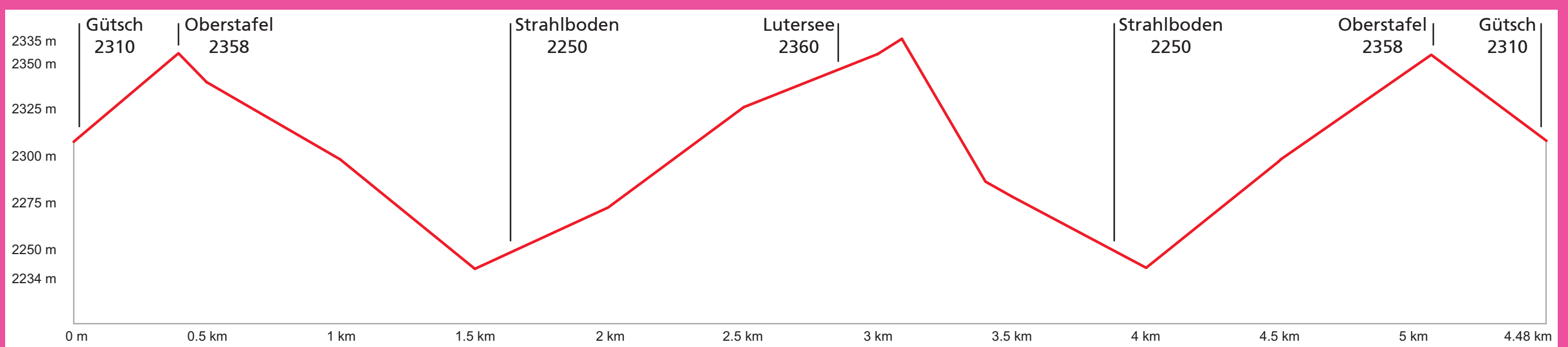

6490 Andermatt

+41 41 888 71 00

info@andermatt.ch



www.globaltrail.ch



Andermatt
Hospental Realp


 Kantonalbank


VICTORINOX

Schneeschuhroute REALP GOLDFINGER

sentier raquettes / snowshoe trail

Technische Daten

Schwierigkeitsgrad: mittel 

Distanz: 2.5 km Rundtour

Gesamtauf-/ abstieg: 130m / 150m

Gehzeit: ca. 2 Std

Notrufnummer: 112

Info

Andermatt-Urserntal Tourismus GmbH

Gotthardstrasse 2

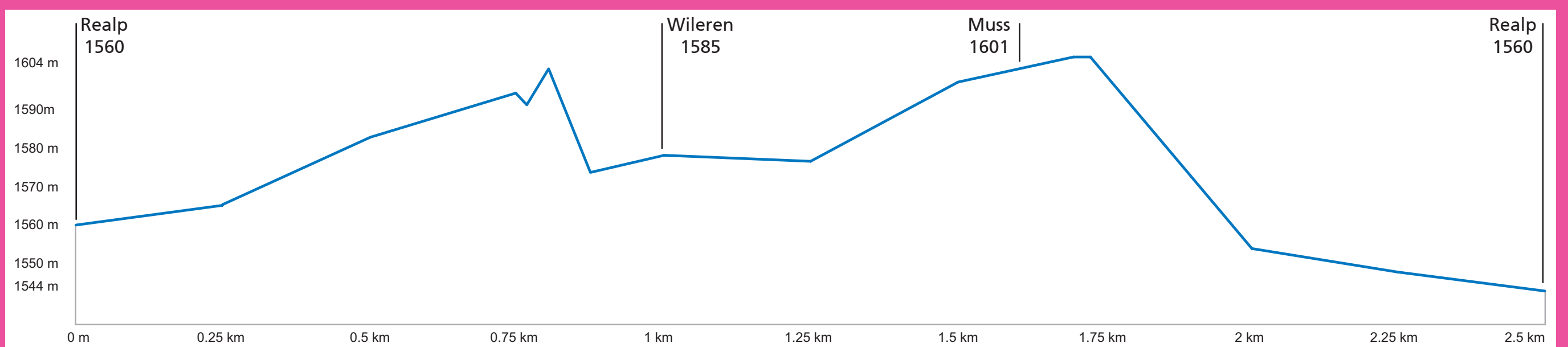
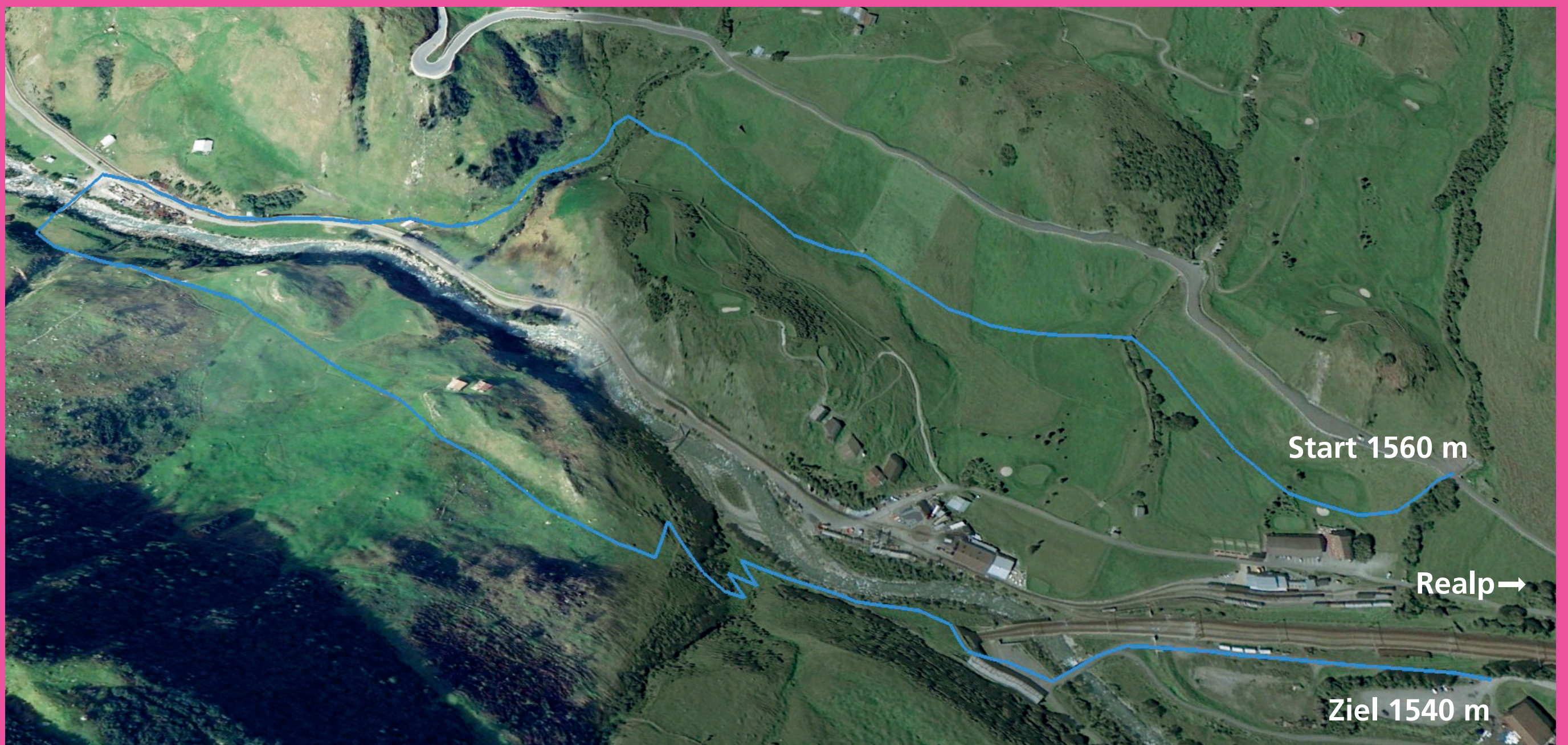
6490 Andermatt

+41 41 888 71 00

info@andermatt.ch



www.globaltrail.ch



Andermatt
Hospental Realp


 Kantonalbank


VICTORINOX

Schneeschuhroute HOSPENTAL-GOTTHARD

sentier raquettes / snowshoe trail

Technische Daten

Schwierigkeitsgrad: mittel 

Distanz: 6.2 km Rundtour

Gesamtauf-/ abstieg: 260m / 260m

Gehzeit: ca. 3 Std

Notrufnummer: 112

Info


Andermatt-Urserntal Tourismus GmbH

Gotthardstrasse 2

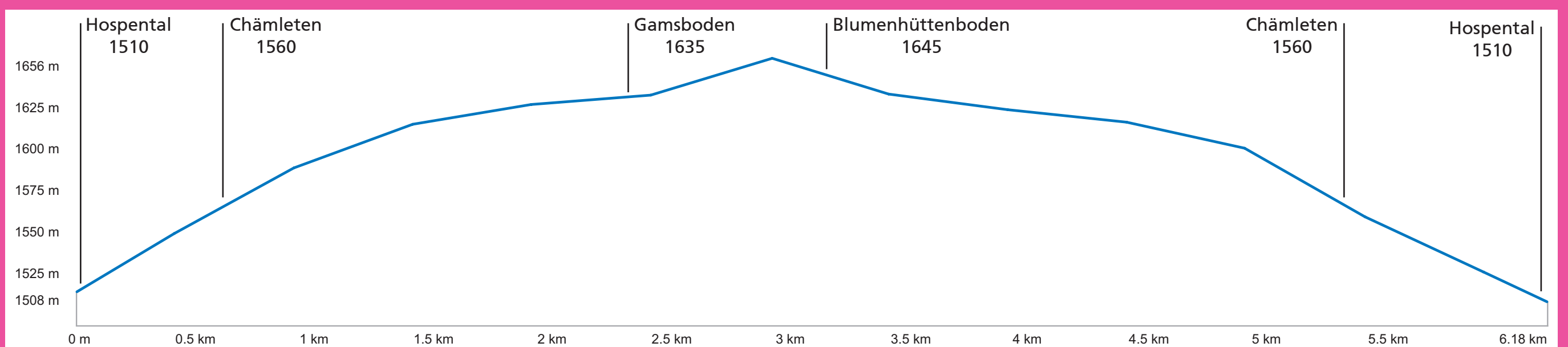

6490 Andermatt

+41 41 888 71 00

info@andermatt.ch



www.globaltrail.ch



Andermatt
Hospental Realp


 Kantonalbank


VICTORINOX

Schneeschuhroute ANDERMATT-HOSPENTAL

sentier raquettes / snowshoe trail

Technische Daten

Schwierigkeitsgrad: mittel ■

Distanz: 3.7 km

Gesamtauf-/ abstieg: 150m / 125m

Gehzeit: ca. 2 Std

Notrufnummer: 112

Info

Andermatt-Urserntal Tourismus GmbH

Gotthardstrasse 2

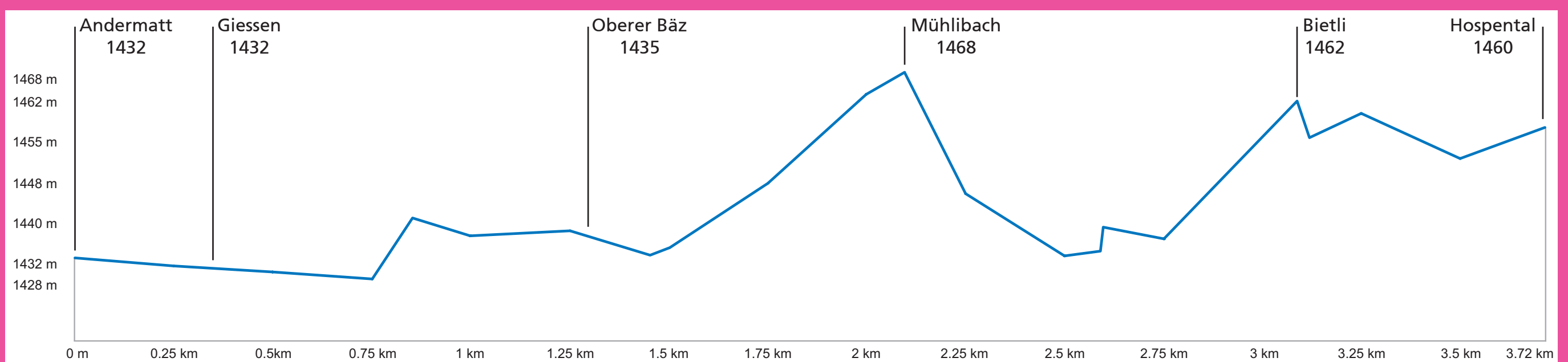
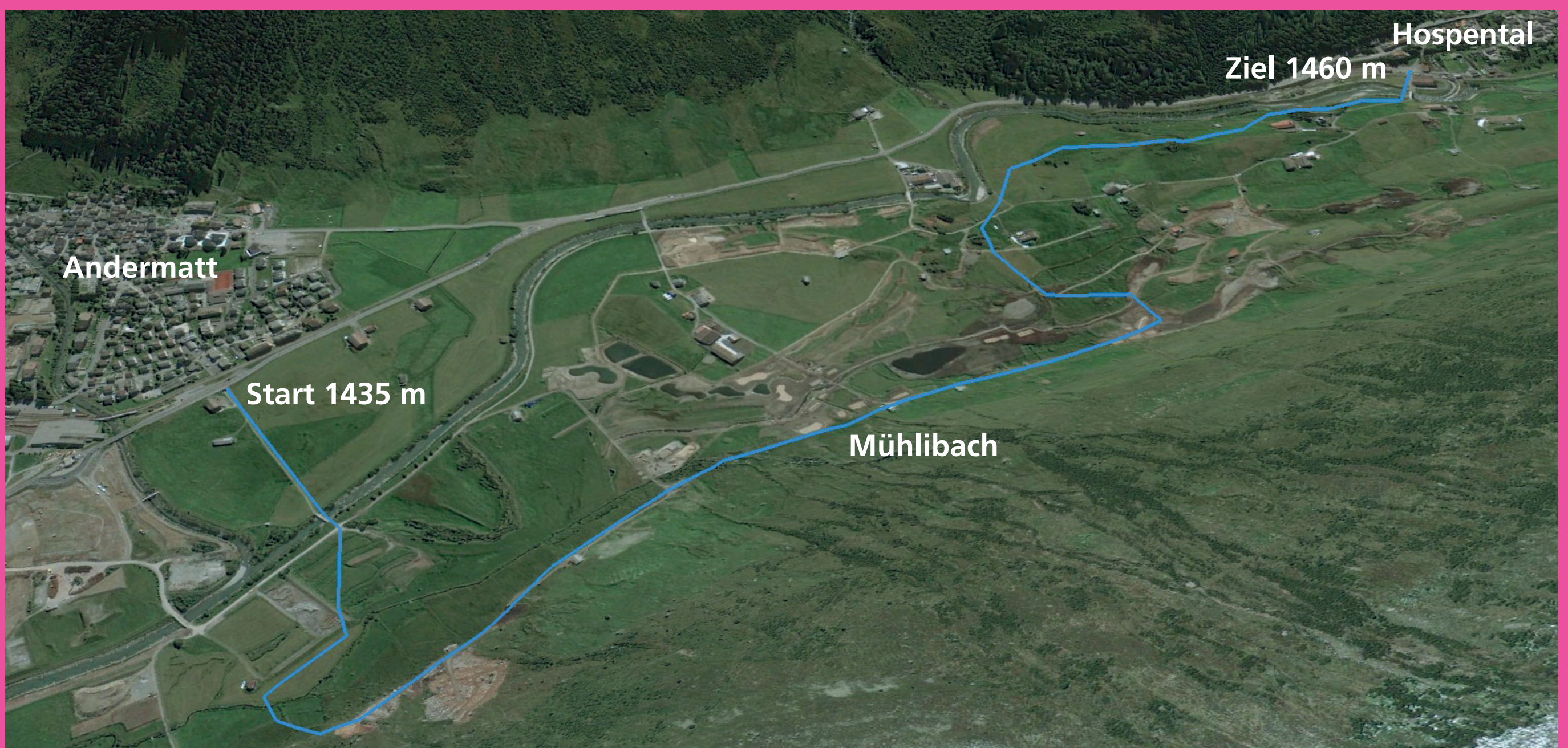
6490 Andermatt

+41 41 888 71 00

info@andermatt.ch



www.globaltrail.ch



Andermatt
Hospental Realp

uri
Kantonalbank


VICTORINOX

Schneeschuhroute ANDERMATT-METTLEN- MARIAHILF KAPELLE

sentier raquettes / snowshoe trail

Technische Daten

Schwierigkeitsgrad: mittel 

Distanz: 2.7 km Rundtour

Gesamtauf-/ abstieg: 210m / 190m

Gehzeit: ca. 2 Std

Notrufnummer: 112

Info

Andermatt-Urserntal Tourismus GmbH

Gotthardstrasse 2

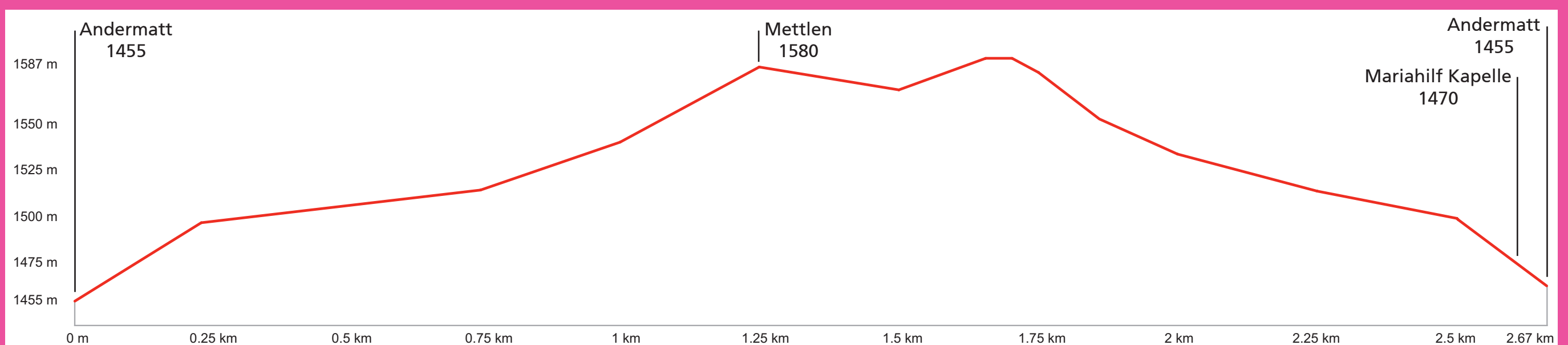
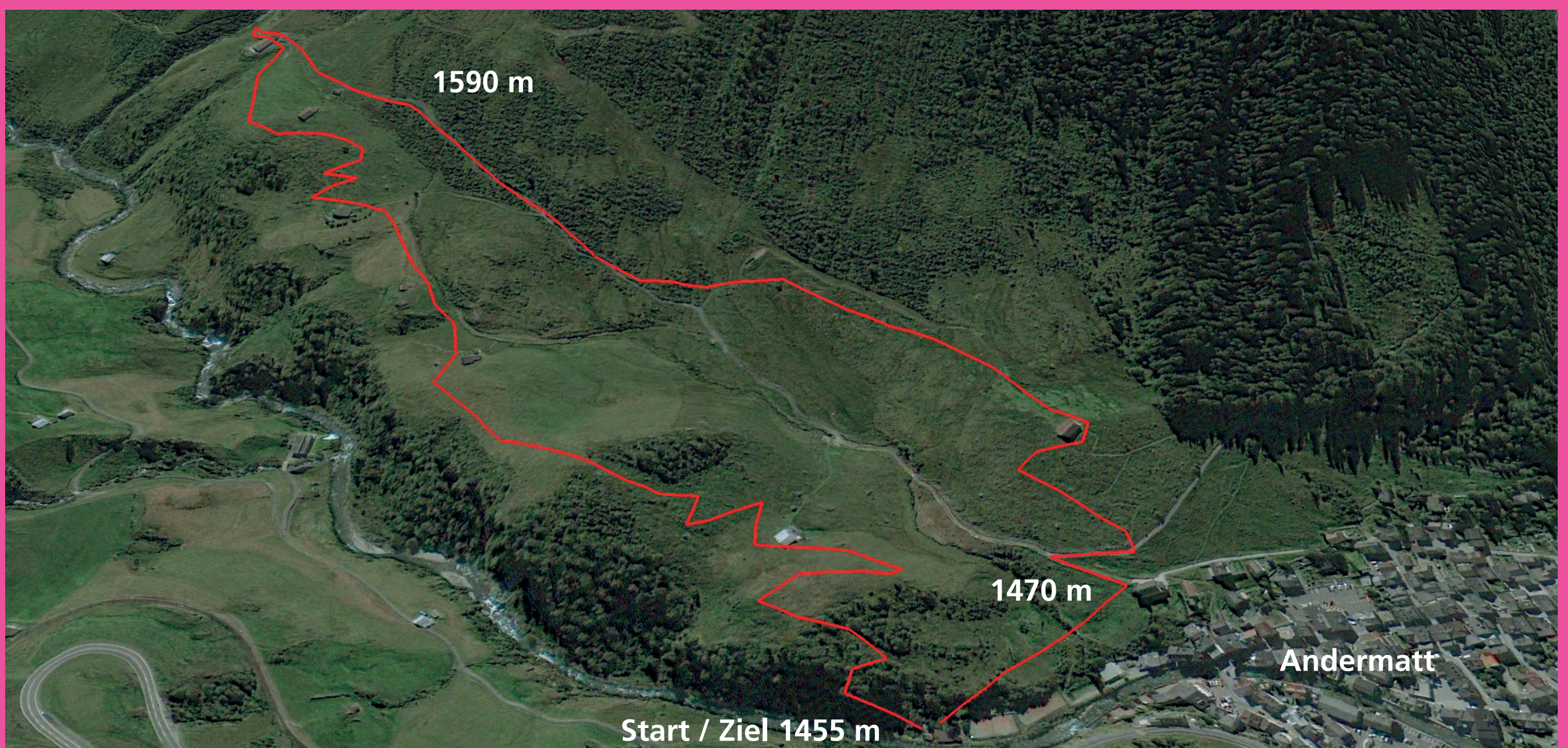
6490 Andermatt

+41 41 888 71 00

info@andermatt.ch



www.globaltrail.ch



Andermatt
Hospental Realp


 Kantonalbank


VICTORINOX

Schneeschuhroute REALP-TIEFENBACH-ALBERT- HEIM-HÜTTE

sentier raquettes / snowshoe trail

Technische Daten

Schwierigkeitsgrad: mittel/schwer ■ ■

Distanz: 7.8 / 2.3 km. Gesamtauf-/ abstieg:
746 m / 204 m und 330 m / 148 m.

Realp-Tiefenbach Gehzeit: ca. 4 Std.

Tiefenbach-Albert-Heim-Hütte

Gehzeit: ca. 2 Std.

Info

Andermatt-Urserntal Tourismus GmbH

Gotthardstrasse 2

6490 Andermatt

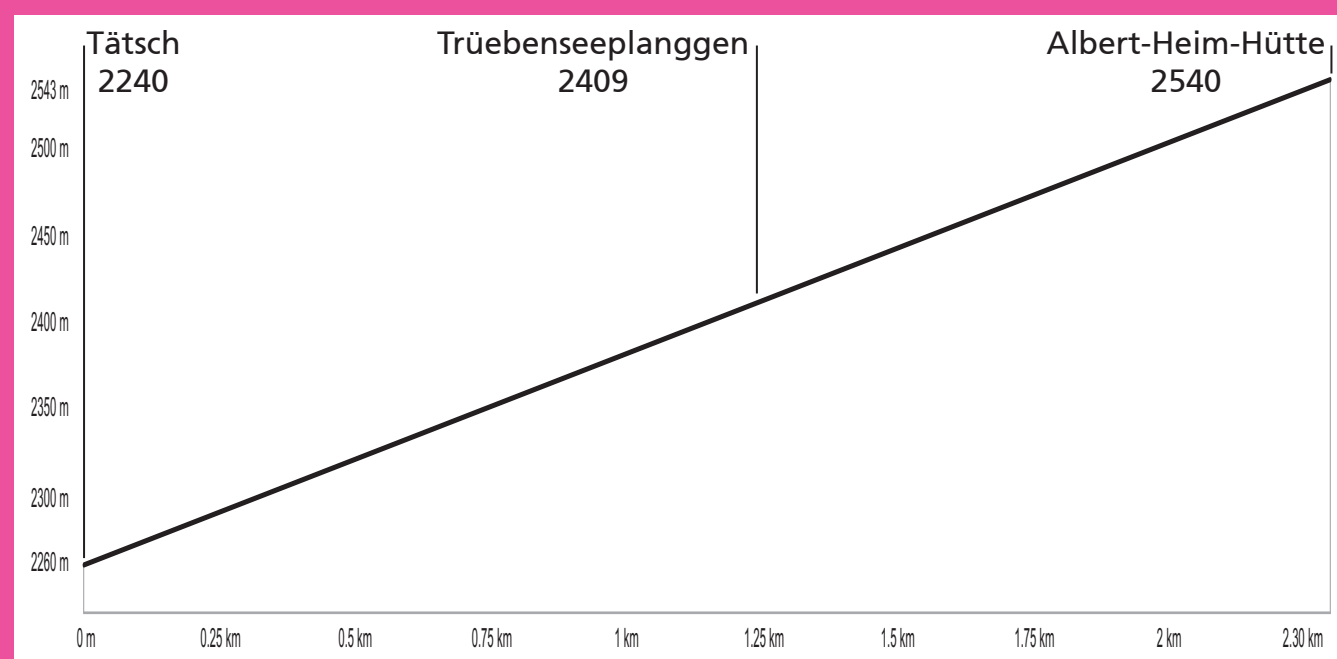
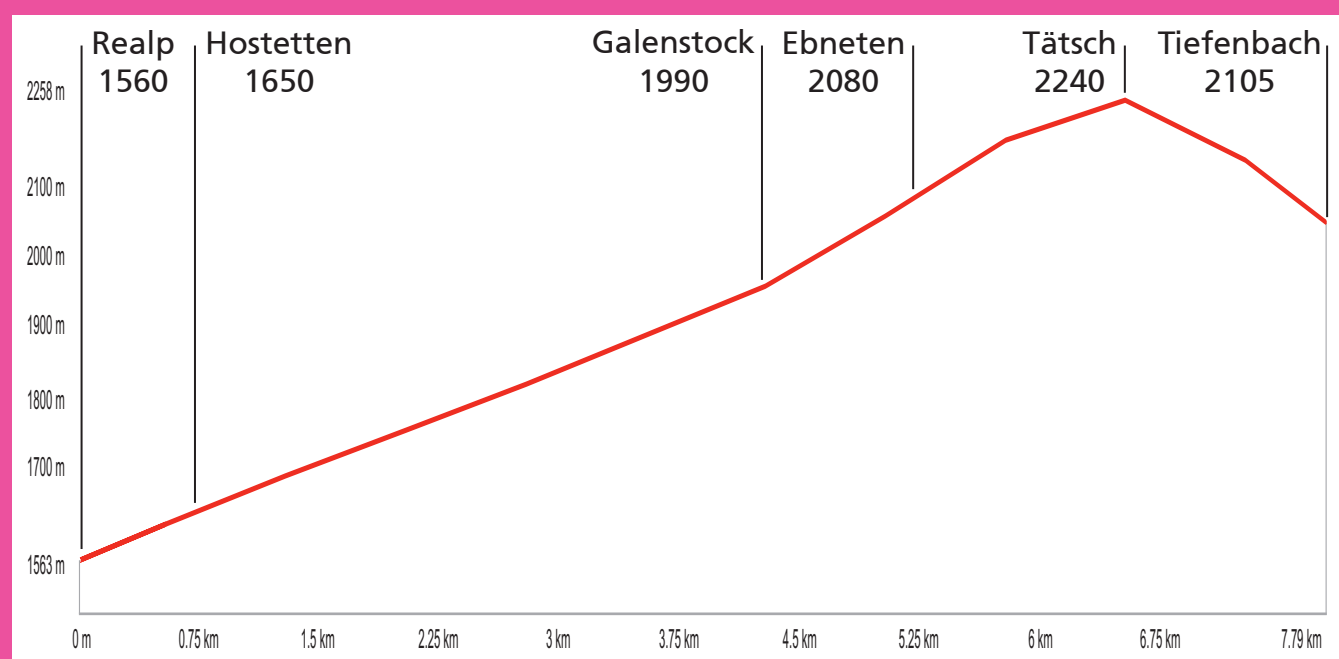
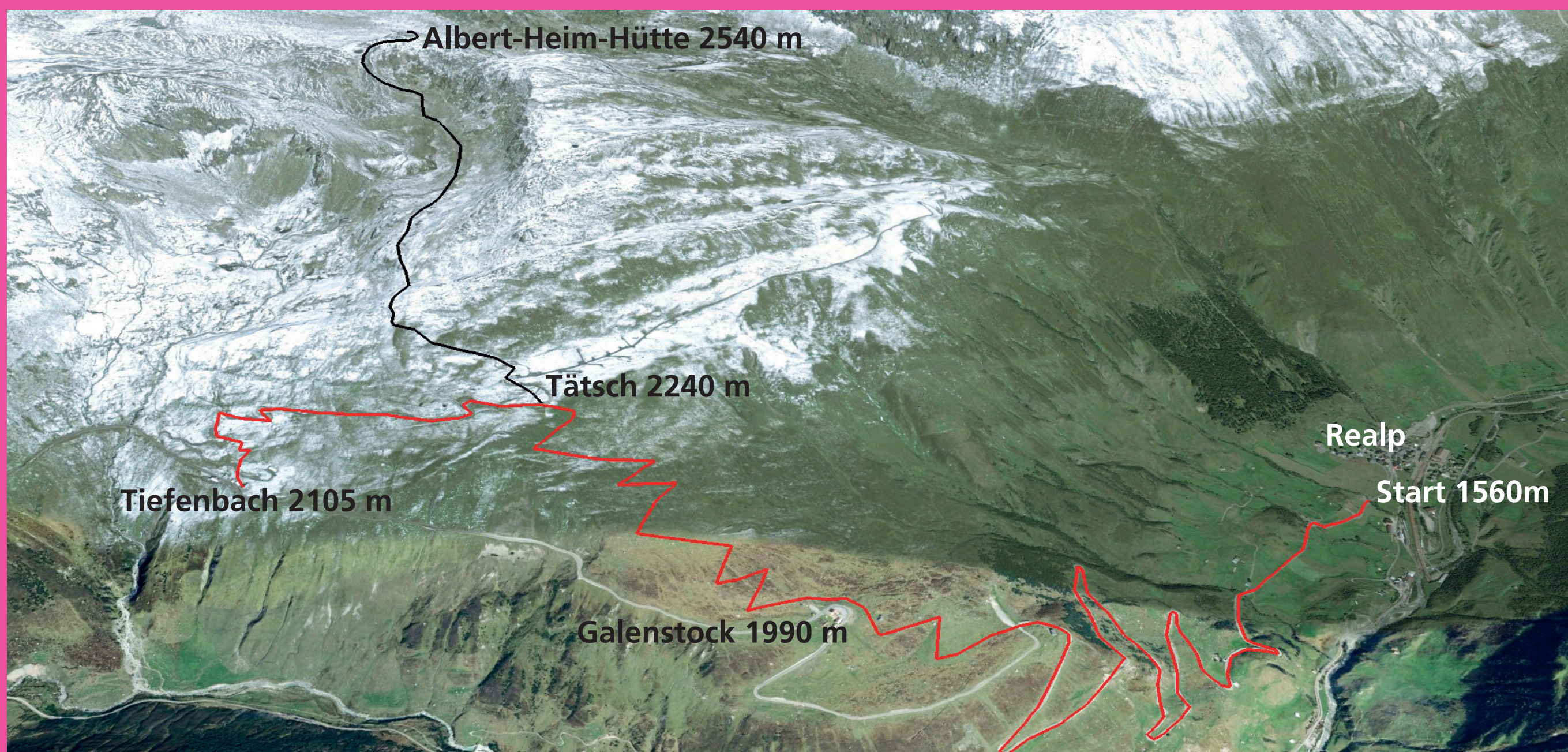
+41 41 888 71 00

info@andermatt.ch

Notrufnummer: 112



www.globaltrail.ch



Andermatt
Hospental Realp

uri
Kantonalbank


VICTORINOX